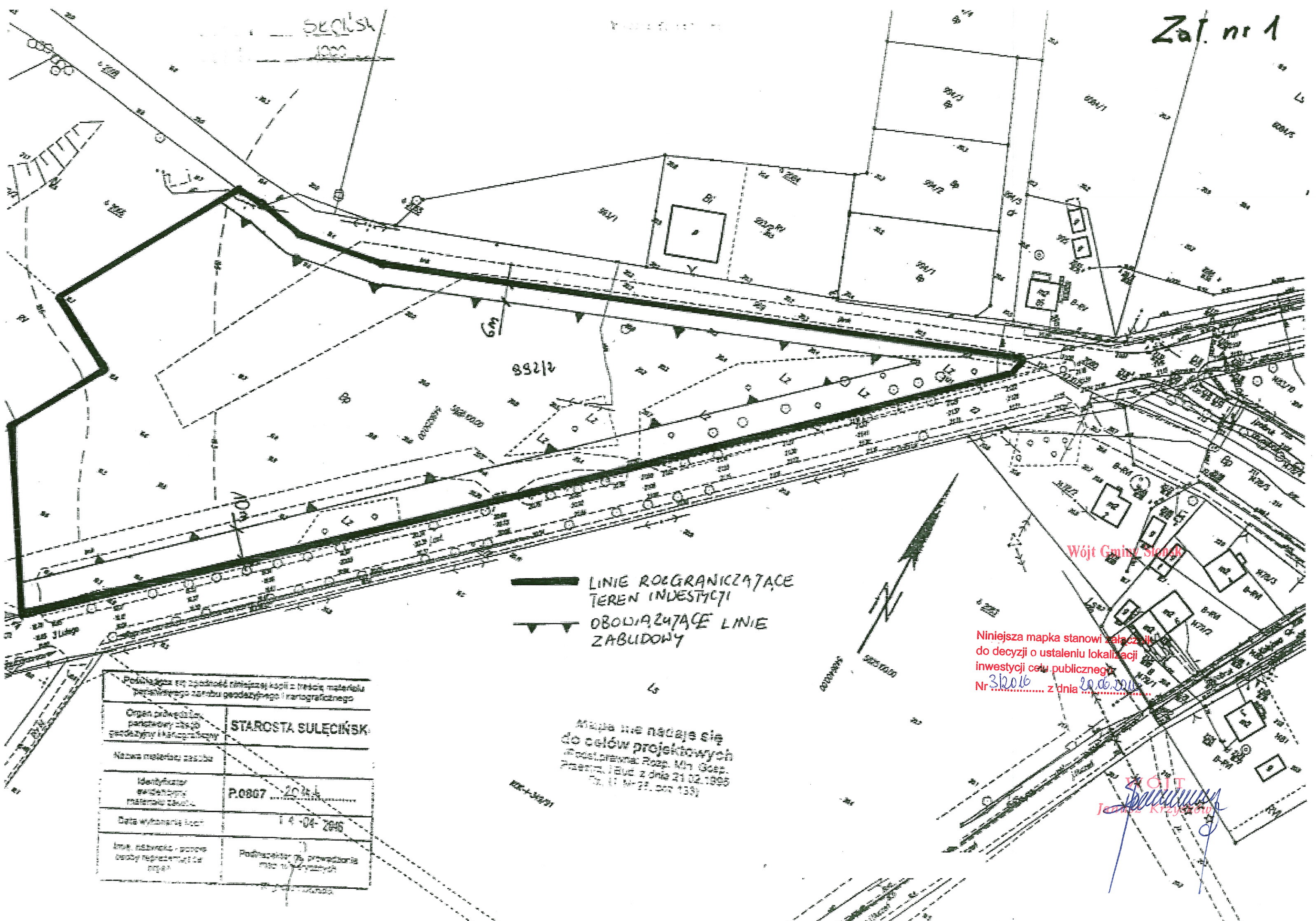




Zał. nr 1



 LINIE ROZGRANICZAJĄCE TEREN INWESTYCJI  
 OBOWIĄZUJĄCE LINIE ZABUDOWY

Wójt Gminy Sulechów

Niniejsza mapa stanowi załącznik  
 do decyzji o ustaleniu lokalizacji  
 inwestycji celu publicznego  
 Nr 3120/16 z dnia 20.06.2016

Podlega ona tej samej odpowiedzialności co i treść materiału geodezyjnego i kartograficznego	
Organ prowadzący parafowany przez geodęzyjny i kartograficzny	STAROSTA SULECIŃSK
Nazwa materiału results	
Identyfikator geodezyjny materiału results	P.0807 - 2016
Data wykonania robót	14-04-2016
Imię, nazwisko i pozycja osoby reprezentującej organ	Podpisane przez: [Signature]

Mapa nie nadaje się do celów projektowych  
 (Dz. Urz. Prawniczy Rozp. Min. Gosp. Przem. i Bud. z dnia 21.02.1995  
 Dz. Urz. Nr 25, poz. 133)

WÓJT  
 [Signature]  
 Janusz Krzyżanowski