

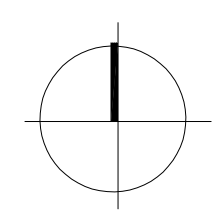



- Legenda:**
- - - zakres opracowania
 - - - obszar oddziaływania
 - - - fragment działki wyłączony z produkcji rolnej, 40 mkw
 -  projektowana wiata
 -  kosz na śmieci



W RAZIE JAKICHKOLWIEK NIEJASNOŚCI SKONSULTOWAĆ Z ARCHITEKTEM

ORIENTACJA
zakres opracowania



pphu broś piotr porosa pracownia architektury krajobrazu			
INWESTYCJA: BUDOWA PLATFORMY WIDOKOWEJ PRZY ŚCIEŻCE PRZYRODNICZEJ, PTASIM SZLAKIEM			
OBIEKT: PLATFORMA WIDOKOWA W PARKU NARODOWYM "UJŚCIE WARTY"			
INWESTOR: PARK NARODOWY "UJŚCIE WARTY" CHYRZYNO 1, 69-113 GÓRZYCA			
JEDNOSTKA PROJEKTOWA: PRZEDSIĘBIORSTWO PRODUKCYJNO - HANDLOWO - USŁUGOWE BROS PIOTR POROSA UL. STEFANA GROTA - ROWECKIEGO 7, 61-675 POZNAŃ			
LOKALIZACJA INWESTYCJI: GMINA: SŁOŃSK, POWIAT: SULECIŃSKI, WOJEWÓDZTWO: LUBUSKIE			
BRANŻA: ARCHITEKTURA			
TYTUŁ RYSUNKU: PROJEKT ZAGOSPODAROWANIA TERENU		DATA OPRACOWANIA: MARZEC 2019	
STADIUM: PROJEKT BUDOWLANY		NR RYSUNKU: 2	SKALA: 1:500
AUTORZY OPRACOWANIA:			
mgr inż. arch. 45WPK02014 Maciej Jasnoch Główny projektant w spec. architektonicznej	Podpis: 	Inż. arch. Maciej Majchrzak Katarzyna Nazarczuk Architekt krajobrazu	mgr inż. arch. woj. Piotr Porosa uprawnienia arch. - wyk. Nr 326/PW03 Projektant koordynator
Podpis:	Podpis:	Podpis:	Podpis: